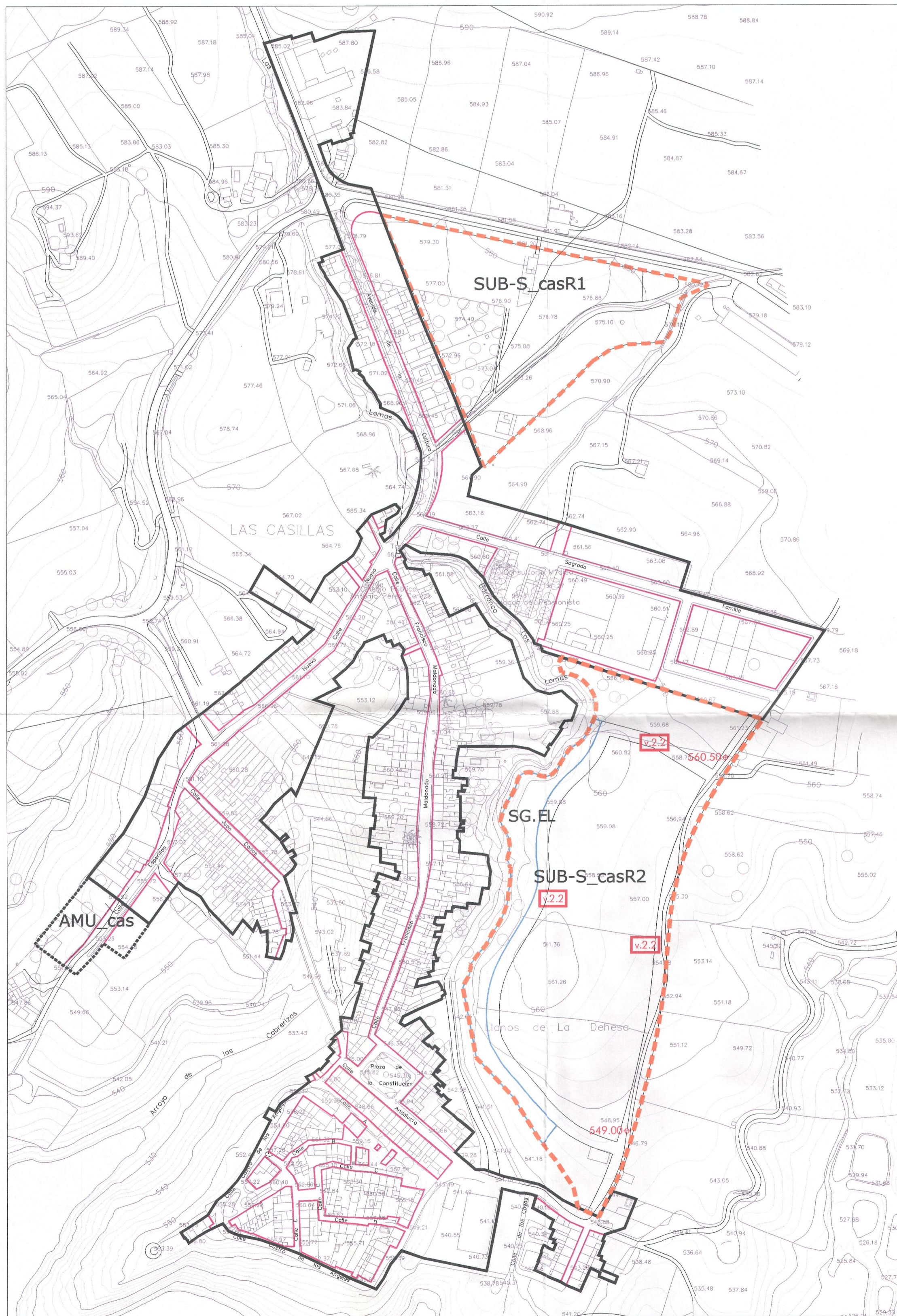
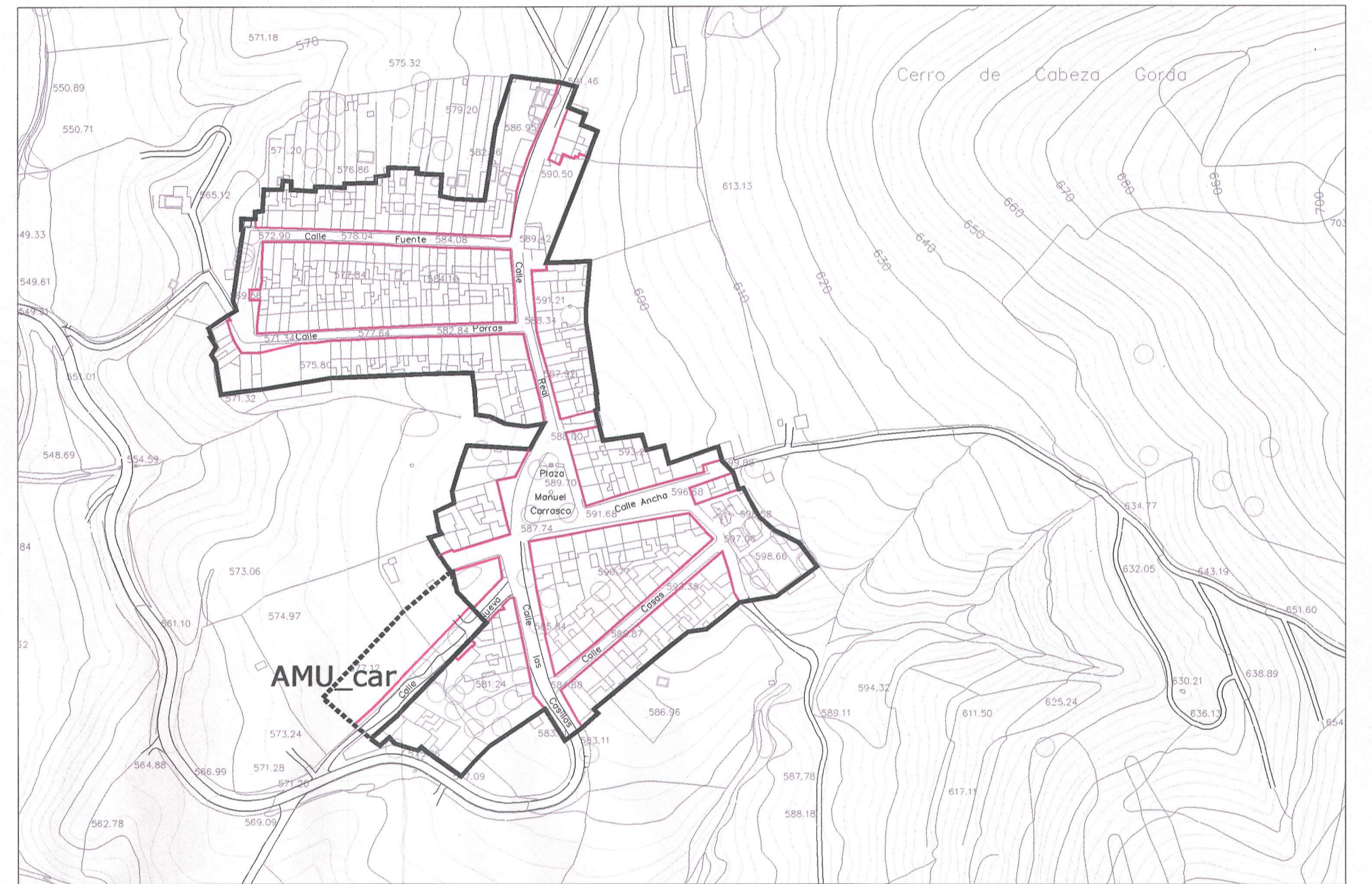


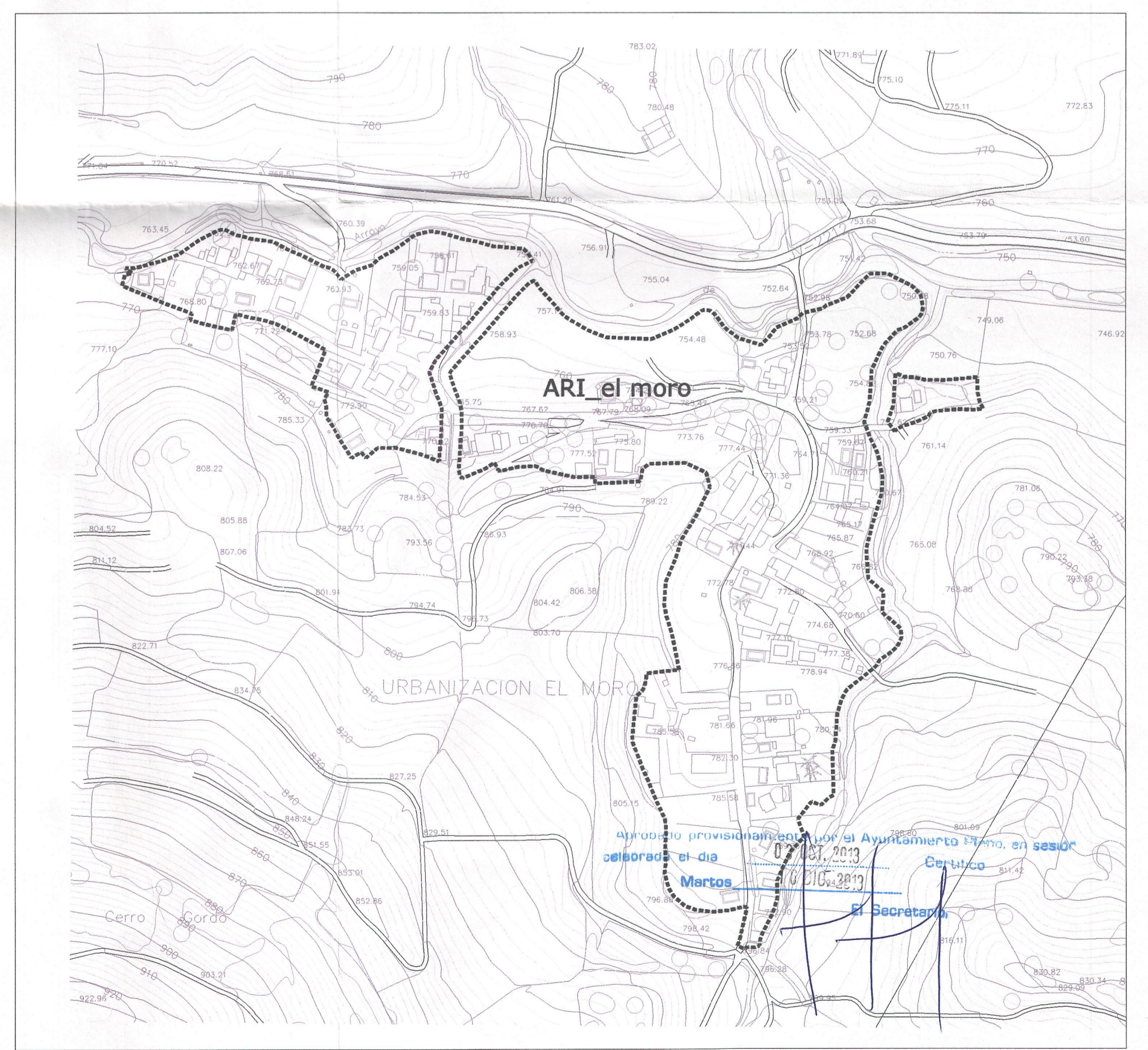
MONTE LOPE ÁLVAREZ



LAS CASILLAS



LA CARRASCA



Urbanización "El Moro"

- IV) Nº MÁXIMO DE PLANTAS (DISTINTO A LA ORDENANZA DE APLICACIÓN)
- LÍMITE DE SUELO URBANO
- ..... LÍMITE DE ÁMBITOS EN SUC Y SUNC
- ÁREA DE PLANEAMIENTO INCORPORADO
- LÍMITE DE SECTORES EN SUzO, SUzS Y SUzNS

- ALINEACIÓN A VIAL
- ALINEACIÓN INTERIOR
- ESPACIO LIBRE

- DIMENSIONES MÍNIMAS DEL VIARIO PROPUESTO
- |                      |                 |                   |
|----------------------|-----------------|-------------------|
| ac: ACERADO          | cb: CARRIL BICI | el: ESPACIO LIBRE |
| ap: APARCAMIENTO (I) | mc: MEDIANA     |                   |
| c: CALZADA           | d: DEFENSA (I)  |                   |

SUELO URBANIZABLE

MONTE LOPE ÁLVAREZ									
VIARIO PROPUESTO	ac	ap	c	ap	d	cb	ac	SECCIÓN TIPO (m)	
o.1.1	2.00	-	6.00	-	-	-	2.00	10.00	
v.1.2	2.00	-	6.00	-	-	-	2.00	10.00	

SUELO URBANIZABLE

LAS CASILLAS									
VIARIO PROPUESTO	ac	ap	c	ap	d	cb	ac	SECCIÓN TIPO (m)	
v.2.1	2.00	-	6.00	-	-	-	2.00	10.00	
v.2.2	2.00	-	6.00	-	-	-	2.00	10.00	

731.10 RASANTE EN EJE DE VIARIO PROPUESTO

APROBADO PREVISIONALMENTE POR EL AYUNTAMIENTO MARTOS EN SESIÓN ORDINARIA DEL DÍA 27 DE JUNIO DE 2013

**PGOU - MARTOS**  
 PLAN GENERAL DE ORDENACIÓN URBANÍSTICA DE MARTOS  
 JUNTA DE ANDALUCÍA  
 CONSEJERÍA DE MEDIO AMBIENTE Y ORDENACIÓN DEL TERRITORIO  
 AYUNTAMIENTO DE MARTOS

ALINEACIONES, ALTURAS Y RASANTES  
 Monte Lope Álvarez, Las Casillas, La Carrasca y Urb. "El Moro"

EL EQUIPO REDACTOR  
 PLANED Arquitectura y Urbanismo SLP  
 ESCALA: 1/2.500  
 00-7.2